



Moravský odbor Klubu českých turistů FÉNIX Brno-Medlánky



pořádá ku příležitosti **20 let** svého založení

Podzimní medlánecký pochod

Datum konání: sobota 6. října 2018

Start 1: železniční stanice Tišnov pro trasu 50 km **od 6.30 do 8.00 hod**

Start 2: železniční stanice Kuřim pro trasu 22 a 35 km **od 7.00 do 10.00 hod**

Start 3: KC Sýpka Brno – Medlánky pro trasu 13 km **od 7.00 do 11.00 hod**
(adresa Kytnerova č.1, 250 m od zast. MHD Medlánky – linky 41 a 71)

Cíl: pro všechny trasy kult. centrum Sýpka Brno – Medlánky **do 18.00 hod**

Trasy: 13, 22, 35 a 50 km

Občerstvení: na kontrole u rozhledny Zlobice a U Jezírka, jinak z vlastních zásob a v hospůdkách na trasách

Startovné: děti do 15-ti let 10 Kč, dospělí 30 Kč

Upomínky: speciální pamětní list s počtem absolvovaných rozhleden, odznak a razítka pochodu, razítko IVV, drobný suvenýr

Ubytování: možno přespát z 5. na 6.10. a z 6. na 7.10. v kulturním centru Sýpka ve vlastním spacím pytlí na karimatce za **50 Kč/noc**.

Popis tras:

13 km: “Po známých i neznámých studánkách přírodního parku Baba”

Medlánky (kult. centrum Sýpka), Rezavá studánka Ivanovice, Ivanovická studánka pod Babou, Hrbáčova studánka, studánka Barborka, rozcestí u Boudy, letiště Medlánky, KC Sýpka (přesná délka 13,2 km, stoupání 340 m, klesání 340 m)

22 km: žst. Kuřim, rozhledna Babí lom, pozorovatelna U Jezírka, rozhledna Ostrá horka, Medlánky (KC Sýpka) (přesná délka 22,2 km, stoupání 661 m, klesání 697 m)


35 km: žst. Kuřim, rozhledna Zlobice, rozhledna Babí lom, pozorovatelna U Jezírka, rozhledna Ostrá horka, Medlánky (KC Sýpka)
(přesná délka 35,2 km, stoupání 983 m, klesání 1020 m)

50 km: “Medlánecká horská”

žst. Tišnov, rozhledna Klucanina, rozhledna Čebínka, rozhledna Zlobice, rozhledna Babí lom, pozorovatelna U Jezírka, rozhledna Ostrá horka, Medlánky (KC Sýpka) (přesná délka 48,1 km, stoupání 1477 m, klesání 1474 m)

Trasu si každý volí sám dle svých vlastních sil a uvážení.

Každý startuje na vlastní nebezpečí a je si vědom svého aktuálního zdravotního stavu. Pochod je veden v blízkosti MHD a je možné jej kdykoliv ukončit. V tom případě kontaktujte pořadatele na telefonu 777 031 958 a informujte ho, že jste pochod nedokončili.



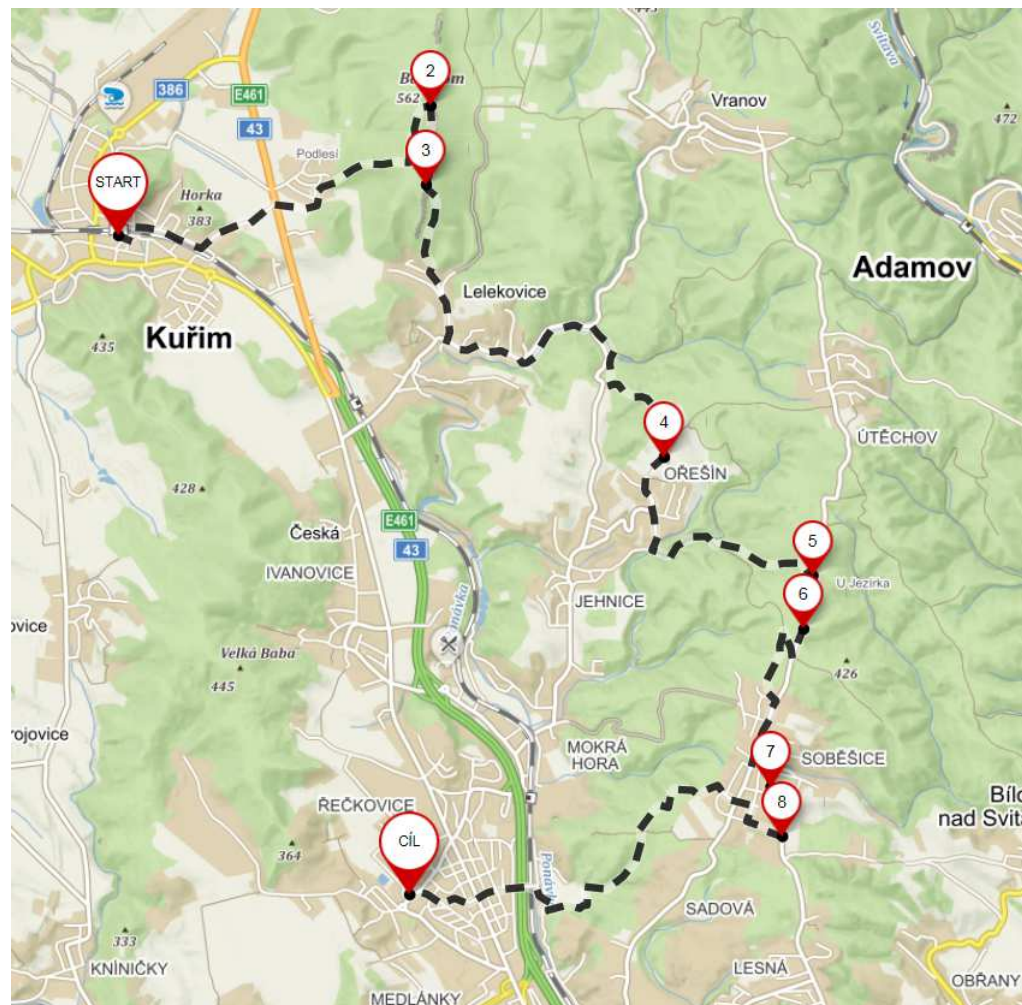
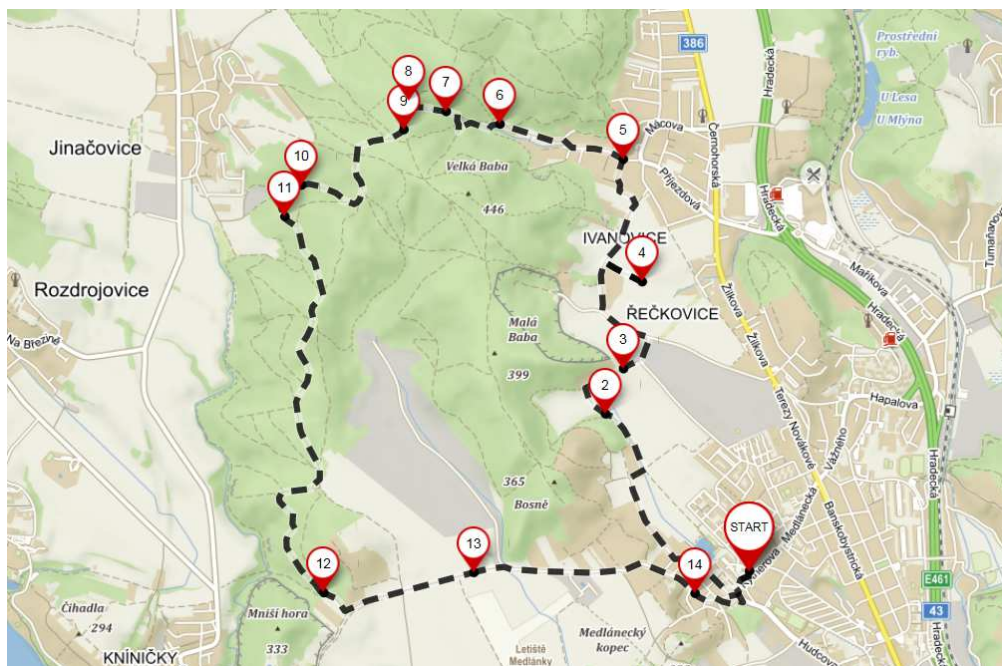
Zdrávi došli !!!

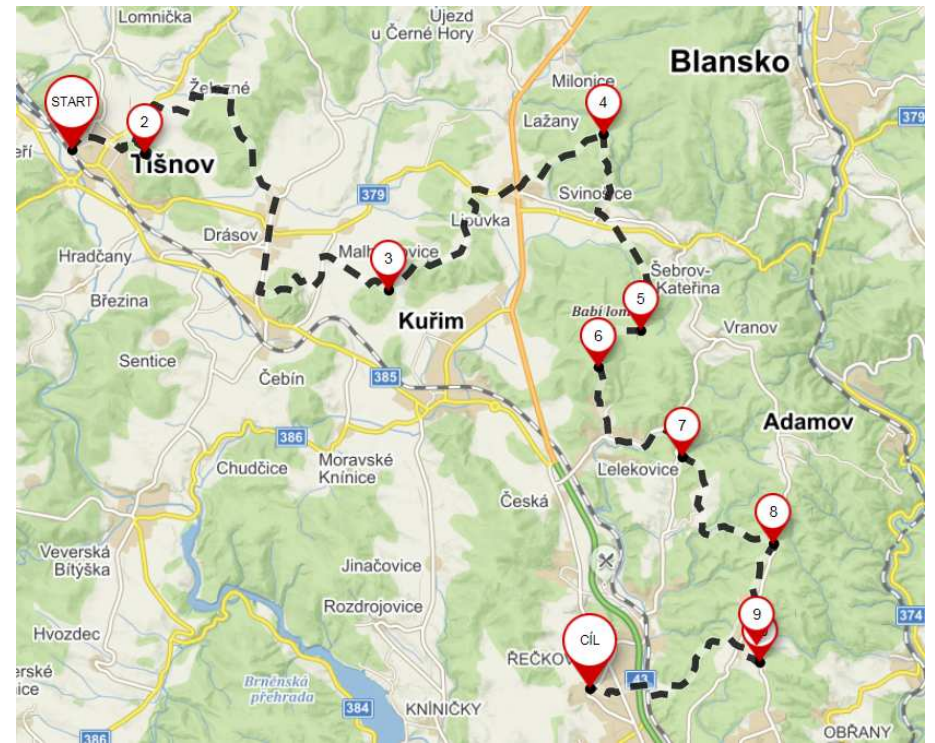
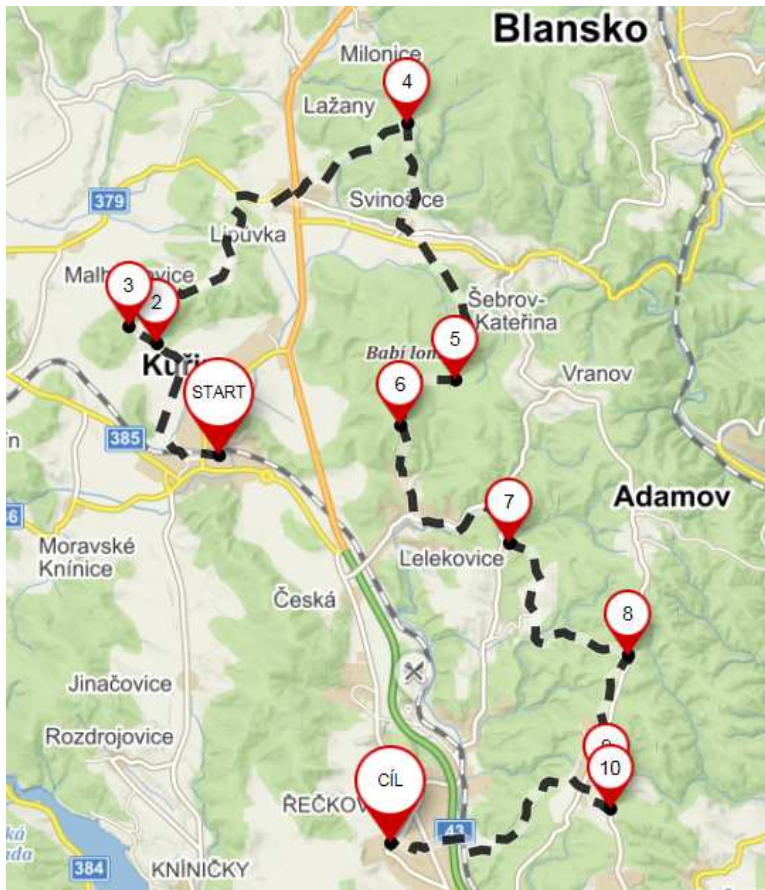
Kontakty a informace: kct.fenix@centrum.cz, www.kctfenix.ic.cz, mob. 777 031 958

Odkazy na trasy v aplikaci "www.mapy.cz":

- studánková 13,2 km <https://mapy.cz/s/33Wy8>
- klasická 22 km <https://mapy.cz/s/33Wy6>
- náročná 35 km <https://mapy.cz/s/33Wy0>
- horská 50 km <https://mapy.cz/s/33WxQ>

Stačí zadat odkazy do horního řádku Vašeho internetového prohlížeče a máte k dispozici příslušnou mapu Vámi vybrané trasy.





Ukázka pamětního list 2018



Moravský odbor KČT Fénix

uděluje

Diplom

pro:



1. Klucanina



4. Babí lom

za absolvování Podzimního medláneckého pochodu

trasa délky km

výškový profil m



2. Čebinka



5. U jezírka




3. Zlobice



6. Ostrá Horka

KUŘIM - MEDLÁNKY 22,3km



665m▲
702m▼

KUŘIM - MEDLÁNKY 35,3km



976m▲
1013m▼

MEDLÁNECKÁ HORSKÁ
TIŠNOV - MEDLÁNKY 48,1km



1467m▲
1464m▼

datum: